




LEGENDA

Limiti Amministrativi







-  Ingressi
-  ZSC IT 2020008 - Fontana del Guercio

-  Elementi del paesaggio rurale

-  Fontanili


-  Idrografia

Viabilità e percorsi pedonali

-  "Percorso acqua per la vita" Parcheggio via 25 aprile - ingresso
-  Antico sentiero "Bressanella" da C.na Incasate a C. na Guard
-  Sentiero didattico
-  Sentiero alternativo per passeggiata animali domestici 
-  Altri percorsi pedonali

-  Strade principali

-  Tabelloni didattici

-  Cascine

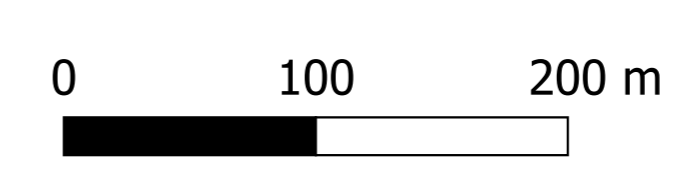


QR CODE SITO WEB



QR CODE MAPPA

Vieni a trovarci su



RISERVA NATURALE "FONTANA DEL GUERCIO"

www.fontanadelguercio.it

SCALA: 1:3.000 REVISIONE: -

